


## Sur le chemin de Saint-Jacques

### POUYLEBON



© Tourisme Gers/OMT Barbotan-les-Thermes



Sur les traces des pèlerins de Saint-Jacques-de-Compostelle venant d'Arles et allant au Somport, le marcheur découvre une campagne riche et diverse, à travers les sites de **Pouylebon et Monclar-sur-l'Osse.**

### A découvrir :

Pouylebon: église • chemin de Saint-Jacques (voie d'Arles) • moulins • Monclar-sur-l'Osse : village et château, points de vue



15 km



3h45



Moyen

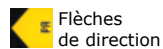


Accessible VTT

Dénivelé 264 m

164 m

Balissage



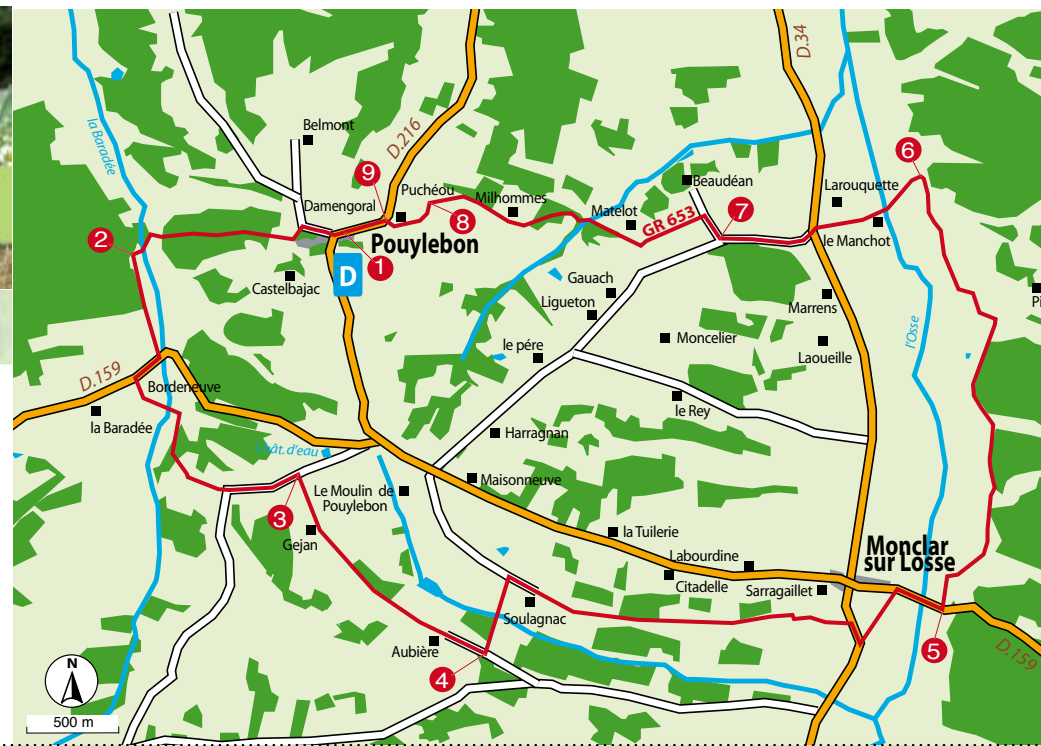
Flèches de direction



Rappel Bonne direction



Mauvaise direction



### D Parking salle des fêtes

- 1 Avant l'église, prendre la route à droite, la petite route à gauche sur 50 m, puis le sentier à droite. Traverser le petit bois, descendre une pente raide (bien suivre le balisage) et continuer dans le pré. Longer une haie, franchir le ruisseau, couper à travers champs et atteindre une croisée de chemins.
- 2 Prendre le chemin à gauche, la D 159 à droite sur 200 m, puis s'engager sur le sentier à gauche. Passer le gué sur le ruisseau, continuer à droite, monter, bifurquer à gauche, traverser le bois et atteindre la ferme du Lans (respecter la clôture électrique, attention aux chevaux). La contourner, puis emprunter la petite route à gauche sur 300 m.
- 3 Au croisement, emprunter la route de Gajan à droite, continuer par le sentier, passer Aubière, puis poursuivre par la route.
- 4 Après une maison, descendre par le chemin à gauche le long d'un bois, franchir le vallon et remonter en face. Prendre la route à droite et poursuivre par le chemin puis la route sur 1,5 km. Emprunter la D 34 à droite, puis la route à gauche sur 400 m, et la D 159 à droite vers le

### PR N° 1

- château de Monclar.
- 5 Après le petit pont, s'engager à gauche sur le sentier bordé de peupliers. Il vire à droite et longe un pré. Passer dans la cour d'une ferme et continuer à gauche au pied du coteau, à travers des prés, sur 1 km. Aux maisons de Pis, poursuivre à gauche et atteindre une intersection.
- 6 Tourner à gauche, passer le pont et poursuivre tout droit. Traverser la D 34 et continuer par la route en face sur 500 m.
- 7 Partir à droite vers Baudéan, puis s'engager à gauche sur le sentier bordé de haies. Après une partie empierrée, virer à droite, descendre en sous-bois et traverser le ruisseau. Au niveau du petit lac, tourner à droite et poursuivre par la route.
- 8 Au niveau d'un bosquet, monter à gauche puis déboucher sur la D 216.
- 9 La prendre à gauche et retrouver Pouylebon.

**Contacts :**  
**Office de Mirande**  
 13, rue de L'Evêché - 32300 MIRANDE  
 Tél. 05 62 66 68 10  
 bienvenue@ot-mirande.com



**Comité Départemental de la Randonnée**  
 Maison du Tourisme - 3 Boulevard Roquelaure  
 BP 50106 - 32002 AUCH  
 Tél. 05 62 05 87 41  
 cdrp32.asso@wanadoo.fr  
 www.randonnee.tourisme-gers.com

